

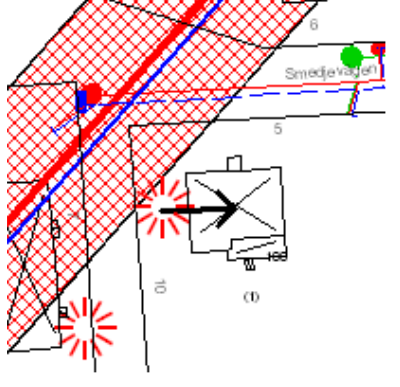










Våra vanligaste produkter och tjänster

Kartprodukt	Beskrivning	Pris
	<p>Primärkarta Innehåller väldigt mycket detaljer som fastighetsgränser, byggnader, vägkanter, höjder, staket, stolpar mm. Levereras digitalt som DWG/DXF eller PDF-fil.</p>	<p>Nyttjanderättskostnad DWG/DXF: 1800 kr per hektar (10 000 m²). PDF: 900 kr per hektar. Moms och arbetstidskostnad tillkommer.</p> <p>Vid beställning av mycket stora områden (>20 ha) utgår en rabatt, se kommunens taxa.</p>
	<p>Nybyggnadskarta Här åker vi ut och mäter in området för att du ska få en så aktuell karta som möjligt när du söker bygglov. Även planbestämmelser, VA-ledningar och höjdfix ingår i denna karta (dock inte i en förenklad nybyggnadskarta).</p>	<p>Från 8200 kr inkl. moms för en normalstor villatomt.</p> <p>Men beroende på vad du ska bygga kan det räcka med en förenklad nybyggnadskarta eller bara en primärkarta. Din bygglovshandläggare avgör vad som krävs i ditt fall.</p>
	<p>Bergvärmekarta Om du ska borra för bergvärme har du stor nytta av en karta som visar redan befintliga borrhål, kommunala VA-ledningar och områden med borrhåförbud.</p> <p>Det är SRMH (Södra Roslagens Miljö- och Hälsoskyddskontor) som sköter detta, inkl. kartbeställningar.</p>	<p>För att beställa karta kan du skicka e-post till miljokontoret@srmh.se och ange vad ditt ärende gäller, dina kontaktuppgifter samt fastighetsbeteckning. Man kan även beställa karta på telefon 08-578 663 00.</p>
	<p>Ortofoto / Flygbild Vi säljer tyvärr inte flygbildsplanscher längre, men vi kan leverera PDF- eller bildfiler över hela eller delar av kommunen.</p> <p>I övrigt hänvisar vi till Lantmäteriet i Gävle för beställning av flygbilder.</p>	<p>Högupplösta bildfiler (PDF, JPG, TIF eller ECW) kan som regel levereras som 1x1 km-rutor, till en nyttjanderättsavgift på 800 kr/ruta. Moms och arbetstidskostnad tillkommer.</p>

	<p>Terrängmodell (TIN eller Grid) För terrängmodellering kan vi erbjuda höjddata från en laserskanning utförd april 2012, antingen som TIN (triangelnät) eller Grid (1x1 m).</p> <p>Levereras som 1x1 km ruta.</p>	<p>2000 kr per 1x1 km ruta. Moms och arbetstidskostnad tillkommer.</p> <p>TIN kan levereras som DWG eller DXF. Grid kan levereras som DWG, ASCII eller SHP.</p>
	<p>Laserpunktmoln För modellering, visualisering etc finns laserskanningsdata från april 2012, med en punkttäthet på 12 punkter/m² och en lägesnoggrannhet på 5-10 cm.</p> <p>Vissa delar av kommunen är även flygna 2015.</p>	<p>2000 kr per 1x1 km ruta. Moms och arbetstidskostnad tillkommer.</p> <p>Leverans som 1x1 km rutor i format LAS version 1.2</p>
	<p>GIS-skikt (Mapinfo TAB-filer) Används t.ex. för GIS-analyser av objekt som i regel inte finns i primärkartedatabasen utan är filbaserade, t.ex. NYKO-områden, bullermätningar, grundskolor etc.</p>	<p>500 kr inkl. moms i startavgift per skikt, därefter 1 kr/hektar. Arbetstidskostnad tillkommer.</p> <p>Levereras i Mapinfos format (TAB-fil).</p>
	<p>Större kartutskrifter För utskifter större än A3 tar vi ut en extra kostnad. Täckande utskrift (ytor och rasterbilder) är dyrare än punkt- och linjeutskrifter.</p>	<p>Pris mellan 150-700 kr beroende på utskriftstyp (linjer eller ytor) och storlek.</p> <p>Moms 6% tillkommer</p>

Mätarbete	Beskrivning	Pris
	<p>Utstakning / Utsättning När du ska bygga något är det viktigt att det hamnar på rätt plats. Vi gör grovutstakning och/eller finutstakning, på träpålar eller s.k. ”galgar” (men vi snickrar inga själva på plats).</p> <p>I priset ingår utsättning av 4 punkter. Ytterligare punkter kostar 450 kr/st</p>	Beror på typ av byggnad och storlek, men ett riktpreis är 8750 kr inkl. moms för ett typiskt bostadshus (4 hörn). Uthus/garage från 4375 kr inkl. moms.
	<p>Höjd- och plankontroll För att få slutbevis i ditt bygglov måste du låta mäta in och kontrollera byggnadens mått och se till så att den kommer in i kartsystemen.</p> <p>I priset ingår inmätning av max 8 punkter. Ytterligare punkter kostar 100 kr/st</p>	Beror på typ av byggnad och storlek, men ett riktpreis är 4375 kr inkl. moms för ett typiskt bostadshus. Uthus/garage från 2250 kr inkl. moms.
	<p>Gränsutvisning Är du osäker på var gränsen går? Vi kommer ut och markerar gränsen med spray eller träkäppar. I vissa fall måste dock lantmäterimyndigheten göra en gränsutredning först. Observera att detta är en tillfällig markering och inte en juridiskt bindande gränsmarkering!</p>	1350 kr per timme plus moms. Krävs en gränsutredning först kan det bli betydligt dyrare då lantmäterimyndighetens arbetstid tillkommer.
	<p>Ny gränsmarkering Om du vill ha en ny juridiskt bindande gränsmarkering hänvisar vi dig till Lantmäterimyndigheten Täby kommun Esplanaden 3 183 80 TÄBY</p>	Kontakta lantmäterimyndigheten för prisuppgift.
	<p>Stompunkter Vi säljer koordinater för kommunens stomnät i plan och höjd. Kommunens koordinatsystem är SWEREF 99 18 00 i plan och RH 2000 i höjd.</p>	Första punkt 500 kr inkl. moms, därefter 250 kr per tillkommande punkt.
	<p>Ny detaljpunkt Är det ont om stompunkter i närheten men du behöver en ny koordinatbestämd punkt i plan eller höjd så kan vi ordna det.</p>	Från 1350:- plus moms, beroende på tid och antal punkter.
	<p>Övriga mätuppdrag Vi åtar oss många sorters mätuppdrag som t.ex. att följa upp sättningar i byggnader, inmätning av markhöjder, utsättning för pålning etc.</p>	Som regel 1350 kr per timme, plus moms, men kontakta oss för prisuppgift.