
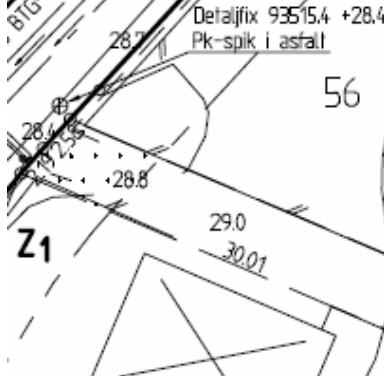
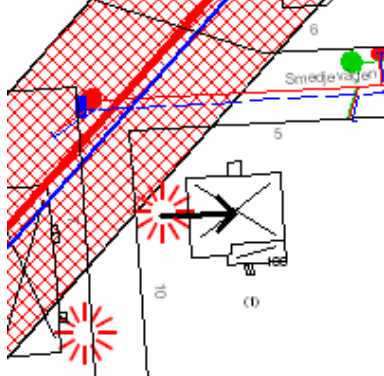








# Våra vanligaste produkter och tjänster

Kartprodukt	Beskrivning	Pris
	<p><b>Primärkarta</b> Innehåller väldigt mycket detaljer som fastighetsgränser, byggnader, vägkanter, höjder, staket, stolpar mm. Levereras digitalt som DWG/DXF eller PDF-fil.</p>	<p>Nyttjanderättskostnad 1660 kr + moms per hektar (10 000 m<sup>2</sup>) + arbetstidskostnad.</p> <p>Vid beställning av mycket stora områden kan rabatt lämnas.</p>
	<p><b>Nybyggnadskarta</b> Här åker vi ut och mäter in området för att du ska få en så aktuell karta som möjligt när du söker bygglov. Även planbestämmelser, VA-ledningar och höjdfix ingår i denna karta (dock inte i en förenklad nybyggnadskarta).</p>	<p>Från 7735 kr inkl. moms för en normalstor villatomt.</p> <p>Men beroende på vad du ska bygga kan det räcka med en förenklad nybyggnadskarta eller bara en primärkarta. Din bygglovshandläggare avgör vad som krävs i ditt fall.</p>
	<p><b>Bergvärmekarta</b> Om du ska borra för bergvärme har du stor nytta av en karta som visar redan befintliga borrhål, VA-ledningar och områden med borrhöbuds.</p>	<p>Från 250 kr inkl. moms, beroende på tomtstorlek.</p> <p>Du kan beställa bergvärmekarta via vår e-posttjänst; <a href="mailto:kartomaten@taby.se">kartomaten@taby.se</a></p>
	<p><b>Ortofoto / Flygbild</b> Vi säljer en flygbildsplansch från 2006 i formatet 125x145 cm över Täby. Vi kan även leverera PDF- eller bildfiler över mindre områden.</p> <p>I övrigt hänvisar vi till Lantmäteriet i Gävle för beställning av flygbilder.</p>	<p>Plansch 250 kr inkl. moms.</p> <p>Filer kan tas fram och levereras mot en nyttjanderätts- och arbetstidskostnad, kontakta oss för prisuppgift.</p>

Mätarbete	Beskrivning	Pris
	<b>Utstakning / Utsättning</b> När du ska bygga något är det viktigt att det hamnar på rätt plats. Vi gör grovutstakning och/eller finutstakning, på träpålar eller s.k. ”galgar” (men vi snickrar inga själva på plats).	Beror på typ av byggnad och storlek, men ett riktpreis är 7735 kr inkl. moms för ett typiskt bostadshus. Uthus/garage från 4050 kr inkl. moms.
	<b>Höjd- och plankontroll</b> För att få slutbevis i ditt bygglov måste du låta mäta in och kontrollera byggnadens mått och se till så att den kommer in i kartsystemen.	Beror på typ av byggnad och storlek, men ett riktpreis är 3094 kr inkl. moms för ett typiskt bostadshus. Uthus/garage från 1620 kr inkl. moms.
	<b>Gränsutvisning</b> Är du osäker på var gränsen går? Vi kommer ut och markerar gränsen med spray eller träkäppar. I vissa fall måste dock lantmäterimyndigheten göra en gränsutredning först. Observera att detta är en tillfällig markering och inte en juridiskt bindande gränsmarkering!	1215 kr per timme inkl. moms. Krävs en gränsutredning först kan det bli betydligt dyrare då lantmäterimyndighetens arbetstid tillkommer.
	<b>Ny gränsmarkering</b> Om du vill ha en ny juridiskt bindande gränsmarkering hänvisar vi dig till Lantmäterimyndigheten Täby kommun Stationsvägen 13 183 80 TÄBY	Kontakta lantmäterimyndigheten för prisuppgift.
	<b>Stompunkter</b> Vi säljer koordinater för kommunens stomnät i plan och höjd. Kommunens koordinatsystem är SWEREF 99 18 00 i plan och RH 00 i höjd.	Från 405 kr inkl. moms, beroende på antal punkter.
	<b>Ny detaljpunkt</b> Är det ont om stompunkter i närheten men du behöver en ny koordinatbestämd punkt i plan eller höjd så kan vi ordna det.	Från 3645:- inkl. moms, beroende på antal punkter.
	<b>Övriga mätuppdrag</b> Vi åtar oss många sorters mätuppdrag som t.ex. att följa upp sättningar i byggnader, inmätning av markhöjder, utsättning för pålning etc.	Som regel 1215 kr per timme, men kontakta oss för prisuppgift.